

Výkres vytvořil program pp\_kan  
KATASTRY  
PARCELNÍ ČÍSLA  
DRUH POVRCHU  
VZDÁLENOSTI ŠACHET  
OZNAČENÍ ŠACHET

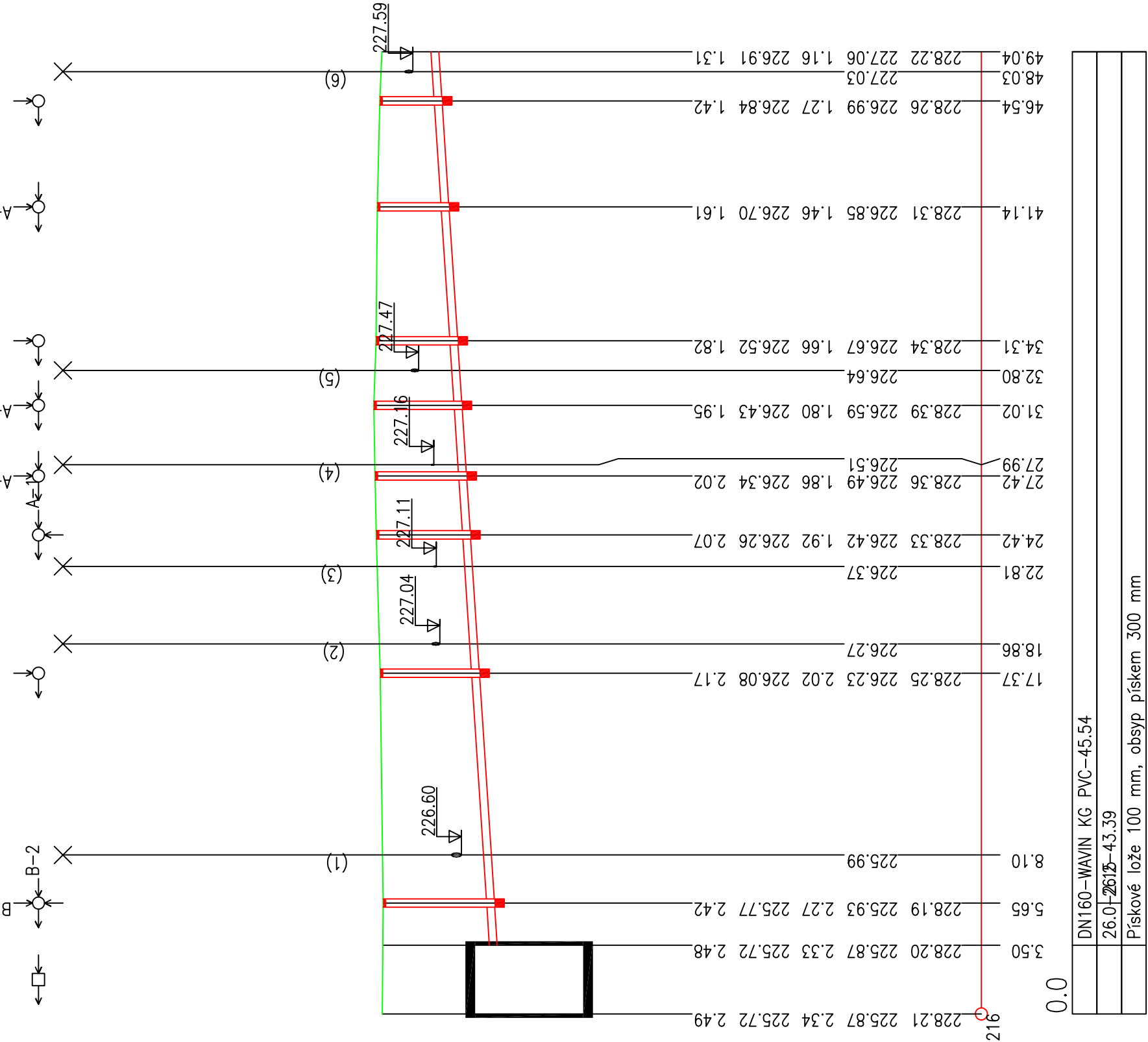
SMĚROVÉ POMĚRY

MĚŘÍTKA 1:250/100

Zámecké konířny-Community Hub  
IO 01 – Splašková kanalizace + Žumpa  
Stoka A

TABULKA VYSVĚTLIVEK					
(1)	Navrhovaná dešťová kanalizace DN200				
(2)	Navrhovaná dešťová kanalizace DN160				
(3)	Navrhovaný areálový vodovod DN50				
(4)	Navrhovaný areálový vodovod DN50				
(5)	Navrhovaná dešťová kanalizace DN160				
(6)	Navrhovaná dešťová kanalizace DN160				

Karviná – město										(n)
3983/2		3983/1								(1)
Zeleň		Zpevněno								(2)
3.50	2.15	11.72	7.05	3.00	3.60	3.29	6.83	5.40	2.50	(3)
Žumpa				ŠS-07	ŠS-06	ŠS-05	ŠS-04	ŠS-03	ŠS-02	(4)
WAVIN TEGRA-425				WAVIN TEGRA-425	WAVIN TEGRA-425	WAVIN TEGRA-425	WAVIN TEGRA-425	WAVIN TEGRA-425	WAVIN TEGRA-425	(5)
				WAVIN TEGRA-425	WAVIN TEGRA-425	WAVIN TEGRA-425	WAVIN TEGRA-425	WAVIN TEGRA-425	WAVIN TEGRA-425	(6)
				WAVIN TEGRA-425	WAVIN TEGRA-425	WAVIN TEGRA-425	WAVIN TEGRA-425	WAVIN TEGRA-425	WAVIN TEGRA-425	(7)



KÓTA UPRAVENÉHO TERÉNU

HLOUBKA VÝKOPU

KÓTA VÝKOPU




HLOUBKA DNA POTRUBÍ

KÓTA DNA POTRUBÍ

KÓTA PŮVODNÍHO TERÉNU

SROVNÁVACÍ ROVINA

STANIČENÍ [km/m]  
PROFIL[mm]–MATERIÁL–DĚLKA[m]  
SKLON[promile]–DĚLKA[m]  
ULOŽENÍ

Projektant		Kontroloval		Zodp. projektant	
Michal Pavelek		Michal Pavelek		Ing. Michal Klimša	
Investor	Statutární město Karviná, Fryštská 72/1, 733 24 Karviná				
Místo stavby	Park B. Němcové, Karviná Fryštát, k.ú. Karviná-město				
Akce	Zámecké konířny-Community Hub				
Část	IO 01 - Splašková kanalizace + Žumpa				
Obsah výkresu					
Podélný profil IO 01 - A					

Amun Pro s.r.o. 739 53 Tranovice 1 michal@amunpro.cz, mob.: +420 728 463 908	
Formát	630 x 297 mm
Datum	09/2023
Účel	DPS
Č. zakázky	-
Měřtko	1:250/100
Číslo paré	Č. výkresu
D.2.1.b - 102	